



RAID A SKI BELLEDONNE NORD
TRAVERSEE SUD – NORD
du GLANDON au PIC DU FRENE

PARTICIPANTS :

Robert BELLEMIN (Ayn)	Le « Maître » des Vétérans
Alain ROBIEZ (Les Sables)	Le « Maître » des forges (feu et gaz)
Francis ROBIEZ (St Paul)	Le « Maître » de la trace (et du Généripi)
Alain JEANPIERRE (Venelles)	Le « Maître » du brouillard

ORGANISATION :

Ce raid a été réalisé du 4 au 7 mai 2005 dans le cadre de l'USPEG. L'objectif initial était le Mont Rose mais notre guide préféré était victime de son succès. Vu l'enneigement, on a très vite projeté un raid en Belledonne sur 4 jours. La météo disposant (et se plantant aussi), nous en sommes restés à 3 jours. Comme souvent, à cette époque, les volontaires sont rares, vive le jardin et la plage ! Mais à 30 km de Grenoble, au dessus de fond de France, l'hiver rôde et nous allons le surprendre...et réciproquement...
La « bella donna » a parfois quelques caprices.

MERCREDI 4 MAI : Montée au camp de base avancé

Nous nous retrouvons tous le soir chez Robert à côté de Chambéry pour une soirée sympa où le Chignin et la Mondeuse se sont aussi invités, sans restriction.
Par temps de neige, seul le 4x4 de Francis spécialement préparé pour les pistes marocaines peut atteindre ce nid d'aigle dans l'avant pays alpin...

JEUDI 5 MAI : Col du Glandon – Refuge de Combe Madame (DM : 890 m / DD : 780 m)

Nous nous levons à 4h30 et posons la 1^{ère} auto près de l'Arche / Servion, un petit hameau paumé vers 1100m surplombant la Maurienne et Saint Etienne de Cuines, au débouché de la vallée du Glandon.

La 2^{ème} auto stoppe à 1640 m sur la route du col du Glandon. Un gros engin de déneigement menaçant barre la route, on ne va pas plus loin. Nous trouvons l'enneigement continu à 1900 m et remontons la Combe de la Croix. Il fait assez beau et les Aiguilles de l'Argentière sont en conditions hivernales. Nous sentons que cela ne va pas durer (le beau temps, pas les conditions hivernales...) et coupons au plus court vers le Col de la Croix : Si ça s'améliore, on pourra quand même faire le Rocher Blanc (2926m), sommet majeur surplombant de presque 2000m Fond de France et Allevard, sans plus de dénivelée ajoutée que par la brèche d'Argentière (2699m) et sans sac pour finir.

Nous abordons la pente terminale dans la purée de pois et tombons au jugé pile sur le col de la Croix. Derrière c'est assez raide. Une petite pause pour attendre que ça se lève..., mais ça reste complètement bouché et il neige. Il faut y aller....

La pente devient vite bien raide et fuyante, parsemée de rochers vers 2450 m sous nos pieds, là où on serait naturellement descendus. Droite ou gauche ? 1 chance sur 2 et pas de joker.

- Si on est bien restés à droite en descendant, c'est à gauche, mais bien raide, ...ou alors l'épaule de droite, assez tentante, avec l'inconnu derrière ?

-Si on est trop à gauche, l'épaule à droite sans hésiter, car à gauche, on va dans les barres sur la carte...

Dans ces conditions, seules les courbes maîtresses 50 m surlignées patiemment à la maison aident, le GPS ne sert à rien de rien, d'ailleurs on ne l'a pas pris...

Nous optons doucement pour la 1^{ère} solution et ça passe bien. Nous errons ensuite jusqu'à 2000 m environ toujours dans le grand blanc pour bien passer la gorge en rive droite. Plus bas, nous sommes sous le plafond (et la pluie) et trouvons facilement le refuge de Combe Madame (1785 m) vers 13 h, après avoir confondu le seul sapin du coin avec un randonneur.

Au refuge 4 marcheurs ! qui nous quittent rapidement. Seuls.

2 tables, un poêle avec bois et des bas flancs à l'étage sans matelas ni couvertures !

La découpe du bois au piolet nous réchauffe et le poêle rougit. Alain est un chauffagiste de première, multiactivités. Dégivrez votre cartouche de gaz et ça repart....

Le Génépi de Francis clot la soirée et chacun s'installe pour la nuit. Robert, sans matériel de bivouac, trouve un petit tas de paille providentiel dans un coin et fait son trou

VENDREDI 7 MAI : Combe Madame – Refuge de l'Oule (DM : 970 + 500 m / DD : 500 + 720m)

Levé 5h30. Il a neigé toute la nuit. Pour monter au col d'Arguille (2755 m) nous choisissons la solution « Dré dans l'pentu », 1000 m de dénivelée dans un vallon parfaitement droit, départ refuge.

La brume ne nous lâche pas beaucoup, ainsi il sera difficile de se tromper de direction. La journée d'hier nous a rendus prudents. Mais c'est raide, une pente moyenne de 25 ° sur 1000 m!

Quelques éclaircies nous offrent des vues hivernales magnifiques sur le Rocher Blanc, puis vers 2300m rebrouillard et 20cm voire localement 40 cm de neige. On rit moins, on garde les distances.

Une coulée ancienne durcie nous assure un fond assez stable et plus rassurant sous la fraîche. Regroupement sous un gros rocher et on émerge 1 par 1 par le raidillon de sortie (après 300m raides). Derrière nous un gars monté de la vallée nous rattrape avec la bonne trace (merci Francis), et nous mène à la mauvaise brèche, à 50 m de la bonne. Temps assez dégagé mais venté.

Une courte descente à pied très raide en neige dure dans la mauvaise brèche, et nous voilà godillant sur le « glacier d'Arguille », en bonne neige. Francis n'arrive pas .

Je décide de descendre très rapidement jusqu'à la moraine, pour repérer le vallon de remontée. Arrivé au bord de cette spectaculaire moraine frontale, j'ai juste le temps de repérer le passage et le brouillard deviendra alors permanent jusqu'au refuge de l'Oule.

Ils arrivent enfin en aveugle en suivant ma trace, Francis avait la glace dans ses Low Tec avec 2 belles gamelles à la clef.... Je m'engage alors dans la pente raide de la moraine sous les yeux un peu incrédules des copains : C'est raide (30 °) et on n'y voit absolument rien . Heureusement que j'étais arrivé un peu plus tôt avec vue sur le terrain de jeu !

Remontée du Vallon de la Grande Valloire à l'alti et la boussole. Stressant, si loin de tout...

Un décalage de 60 m de l'alti (les sautes d'humeur et de pression du temps) a failli nous faire louper le petit vallon secondaire qui mène au col. Heureusement, le lac Glacé à l'entrée du vallon (2449 m) nous confirme le chemin, recale l'alti et nous arrivons toujours en aveugle au col de la Valloire (2751 m).

30 cm de neige poudreuse, qui se dérobent parfois sous les skis de Francis...

De là, il ne faut surtout pas louper le col de Comberousse (2669 m) en traversée à flanc. C'est raide, j'y vais à l'alti, avec le pic de Comberousse que je sais au dessus de la tête....Ca passe....

La descente du « glacier du Gleyzin », qui suit, n'est pas facile au dessus de barres en pleine purée. Je trouve des traces que je perds au moment critique, très près de barres. Je sens qu'on passe les barres, mais après je ne suis plus sûr du relief. On s'encorde et quelques mn après, on passe sous les nuages

vers 2300 m et notre position est confirmée. On atteint le refuge alors facilement, bien défendu par tout un cirque de barres vers 2000 m. Chute déconseillée à la descente, comme à la remontée demain.

Seuls au refuge tout confort, nous terminons le Génépi, la météo donne le beau temps pour le matin. Un trou dans la neige, au niveau du ruisseau et pas trop loin du refuge, nous permet miraculeusement d'échapper à la corvée de fonte de la neige.

SAMEDI 9 MAI : L'Oule – Hameau de l'Arche / Servion (DM : 670 +540 +120 m / DD : 580 + 400 + 700 m + 380 m à pied) – 14 km en horizontal, saute vallons.

Lever 4 h (les descentes sont à l'Est...). Nous remontons les pentes durcies sur des traces de montée malheureusement abîmées par notre descente de la veille. Une bonne mise en jambe.

Arrivée rapide au col de Morétan (2503 m) raide à la fin avec un petit déchaussage, par un vallon rempli de blocs d'avalanches dignes de sérac (ou presque) et avec vue magnifique sur le Pic de Comberousse embrasé, caché dans le brouillard hier. Le soleil rasant nous cueille au col de Morétan.

Superbe descente plongeante sur le dos d'une moraine : le pied !

Nous traversons rapidement le vallon du Veyton, sauvage, désert, large de 5 km ! au cœur de Belledonne. Encore un bon mètre de neige sur l'immense replat à 1800m ...Heureusement elle porte.

La remontée passe près du refuge du Merlet (1941 m) et nous nous dirigeons vers le « col nord » du Merlet (2459m) à l'ombre dans un froid vif. Le final est bien raide et se fait à pied. Re belle trace de Francis.

Il est 10h30. Le haut vallon du Bâcheux plein Est s'offre à nos spatules. La neige reste pourtant bonne. Nous descendons au dessus du lac du même nom et des bergeries qui jouent les perce neige vers 1950m. Sifflets de marmottes . Quelques traces fraîches de marmottes et chamois : c'est tout ce que nous verrons comme animaux.

La courte remontée au col du Gollachon (2167 m) est délicate dans la neige puis l'herbe et la terre.

La corde est bien utile sur 30 m terreux..., 2 petites gamelles.

Derrière, c'est un beau couloir raide bien enneigé (38 °moyen) et étroit sur 120 m. Nous descendons avec précaution dans le sauvage et splendide vallon de la Valette, sous le Pic du Frêne (2807 m) et ses dents de granit.

Ambiance austère et descente sous la menace de pentes raides, qui heureusement ont purgé depuis longtemps, ce qui nous permet de descendre jusqu'à 1470 m à ski, malgré les arcoses qui nous gênent un peu. 1200 m plus bas encore, on aperçoit la civilisation : l'autoroute de la Maurienne...

Une petite bouffe bercés par les appels du printemps des lagopèdes et nous rejoignons l'auto.

Alain trouve un moyen original de redescendre tous dans l'auto, avec le matos et sans porte skis...

Après un bon « Sérieux » ou « Formidable » selon les soifs, pris au pied du col du Glandon, nous refaisons la navette et rentrons à la maison, après enfin une belle journée, et du soleil plein les mirettes.

Mais où étaient les Grenoblois ?

POUR FINIR

Belledonne, pourtant à vue de Grenoble et Chambéry, est un massif très alpin. Les cols sont raides, c'est avalancheux mais les variantes sont infinies et les échappatoires nombreuses sauf le refuge de l'Oule qui peut être un vrai guet-apens.

Le relief tourmenté facilite un peu la navigation en plein brouillard, mais mieux vaut connaître un peu. Personne ou presque comme prévu à cette époque.

On n'aura utilisé ni piolet ni crampons, mais un peu la corde, en passage terreux.

Un piolet/crampons légers pour 2, et 30 m de corde semble un minimum selon les conditions.
Boussole et altimètre indispensables.
Une cartouche gaz CV270 (230 g) mini pour 2 soirs + 2 PD pour 4, sans fonte. Popote.
Karrimat . Sac couchage ultraléger.
Isotherme 0°c bas pour la saison (2200 m environ) – courant de NW .

Biblio : IGN : 3433 OT + 3335 ET
BELLEDONNE – V. SHAHSHAHANI – Volopress
SKI de RANDONNEE en BASSE MAURIENNE – M. SALYN / J.Y. REFFET –
Edisud

ANNEXE : PREPARATION DU RAID

Refuges : Ils sont spartiates. Les abris possibles logiques sont les suivants (Sud → Nord)

7 Laux ~ 2150 m	Col des 7 Laux	: très très sommaire hiver
Combe Madame 1785 m	Vallon de Combe Madame	: 20 pl. pas matelas ni couv. (bois. ?)
2eme chalet Petite Valloire 1779m		: OK 12 pl. un peu excentré
Oule 1836 m	Vallon de Gleyzin	: OK 20 pl. (bois)
Merlet 1941 m	Vallon du Veyton	: OK 8 pl. petit
Férices 1920m	Vallon du Bens	: Très sommaire, déneiger, 5 pl.
Lescherette 1100m	ONF Servion	: OK couchage possible
Bar. de Cohardin 1248 m	Vallon du Bens	: Abri sous les Férices

Source : Web : [http : //abris.belledonne.chez.tiscali.fr](http://abris.belledonne.chez.tiscali.fr) et www.refuges.info

Itinéraire :

On peut assez facilement s'adapter, les possibilités sont infinies
3- 4 jours peuvent être un bon compromis
En cas de chutes de neige, ça craint très vite (pentes raides un peu partout)
Vu la faible altitude et selon les conditions, il est raisonnable d'avoir fini à 13 h les journées

Itinéraire de référence proposé (assez dur)

3 Mai : Transport

Arrivée en Maurienne (gîte mairie de St Alban des Villards ~ St Colomban 04 79 59 44 67 ou 42 05,
bivouac sur route du col du Glandon, ou cabane de Lescherette : dépose de voiture

4 Mai : DM 1530m (1100m obligatoires) DD : 1350 m

Départ 6 h route du col du Glandon (1600 m environ)
Brèche de l'Argentièrre(ou col Croix) : 2699 m - Descente 200 m dont 100 m à 40 °
Rocher Blanc (2927 m) si la forme...
Refuge Combe Madame 1785 m

5 Mai : DM 1470m obligatoires DD : 1410 m

Combe Madame - Col d'Arguille 2755 m (montée raide directe Plagne Vaumard 30 ° sur 600m)
le passage de Claran est plus compliqué, avec de la traversée, mais plus joli ?
Descente sur le Lac Blanc 2250 m (30 ° sur 100 m)
Remontée Col Valloire 2751 m puis col Comberousse - Pointe de Comberousse (2866 m) pour les
mordus
Refuge de l'Oule 1836 m

6 Mai : DM 1300m obligatoires DD : 1200 m

Oule - Col de Moretan 2503 m

Descente (30 ° sur 150 m) jusqu'au torrent du Crozet 1750 m

Remontée col du CROZET 2475 m (ou brèche du Frêne 2650 m)

Descente (35 ° sur 150 m) Chalet des Férices 1920 m (ou baraque de Cohardin 1248 m)

7 Mai : DM 730m obligatoires DD : 1500 m

Férices – Brèche du Frêne 2650 (ou Face Nord Pic du Frêne 2807m ou face sud du grand Miceau 2669)

Descente par Col de la Pierre 2450 m– Lescherette (EST !) à skis jusqu'à 1100 m ! normalement à cette époque

Appel de Taxi ou navette préparée 20 km

Variantes

6 Mai : DM 1380 m obligatoires (+ 250 m = 1630 m) DD 1280 m (1530 m)

Oule – Col de Gleyzin (2565 m) – Descente val Clarant -> 2000 m

Remontée col du Villonet par Comberousse puis Brèche de la Passoire (2600m)

Descente 150 m vallon Colombière avec ascension 250 m Face Nord Aup du Pont 2700 m (37 ° sur 300 m)

Redescente vallon Colombière puis courte remontée 50 m Refuge Merlet 1941m

7 mai : DM 1100 m DD : 1900 m

Refuge Merlet 1941m – Col Merlet 2459

Descente Lac Bacheux 2200 m – Remontée Pas du Frêne 2633 m – Descente 150 m

Remontée Brèche du Frêne 2650 m


Descente par Col de la Pierre 2450 m– Lescherette (EST !) à skis jusqu'à 1400! normalement à cette époque.



Bas du Glandon 1640m : risque avalanche... route barrée ...nous voilà prévenus



Départ vers le col (ou le chemin ?) de Croix




Montée de Plagne Vaumard : 1000m raide dans la fraîche et la brume ...un peu de soleil




Refuge de Combe Madame 1785 m : Robert sur la paille...
Creuser son trou ...Récupérer : demain 2 cols et 1500 m....




Raide sous le col d'Arguille 2755m : Robert y va un peu à reculons...



Sous le Col d'Arguille, la brume monte :
J'y vais ou j'y vais pas ?



Descente du Morétan 2503 m : enfin le soleil !




Francis surfe sur le dos de la moraine du
Morétan : Le pied



Descente d'Alain J. du Morétan : à qui le tour ?



Col du Gollachon 2167 m : Le couloir à 40 ° impressionne la pellicule et ...Francis



L'avalanche permet la descente à 1470m
C'est fini pour Alain R. !!!



Un porte ski original pour limiter les navettes !